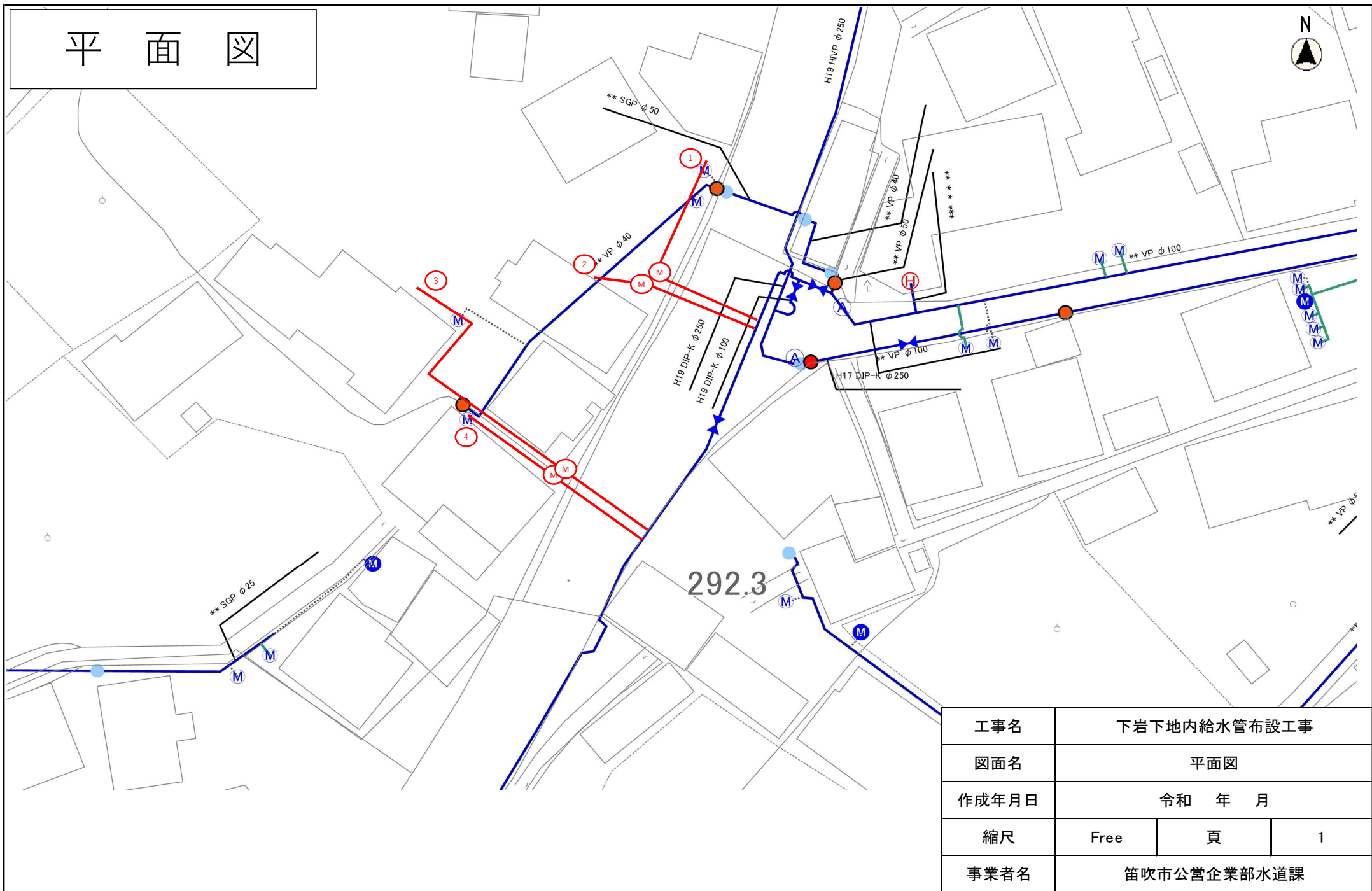


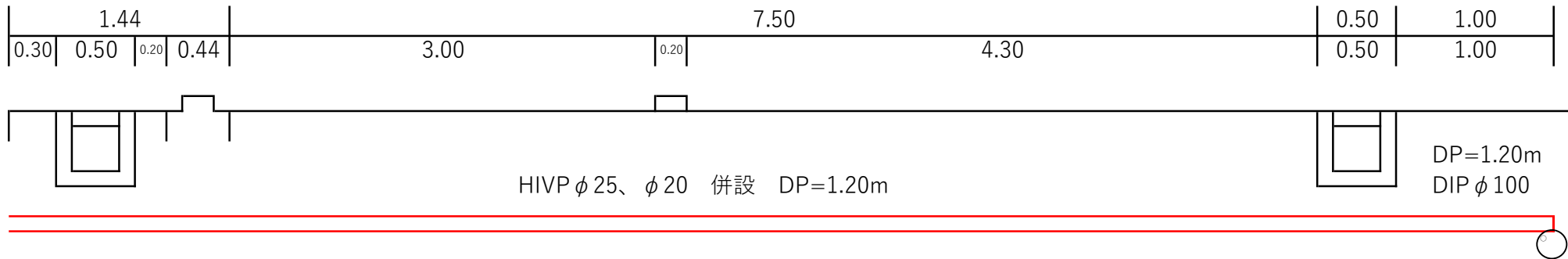
平面図



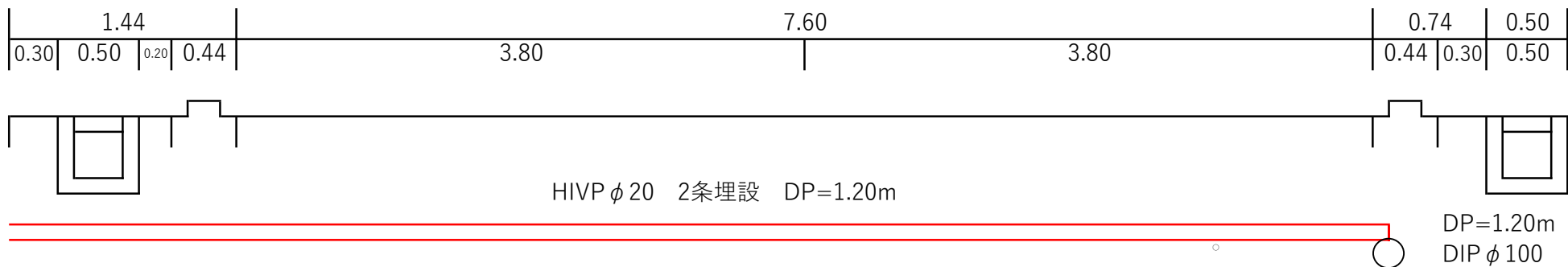
工事名	下岩下地内給水管布設工事		
図面名	平面図		
作成年月日	令和 年 月		
縮尺	Free	頁	1
事業者名	笛吹市公営企業部水道課		

国道140号横断面

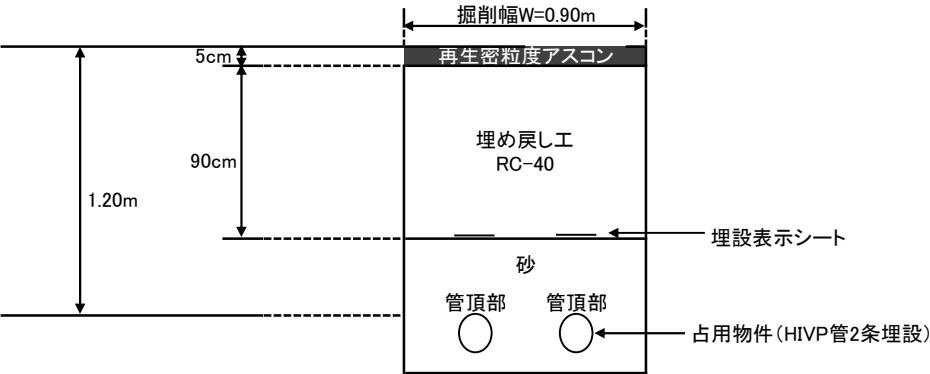
断面図 1 (①②併設部)



断面図 2 (③④併設部)



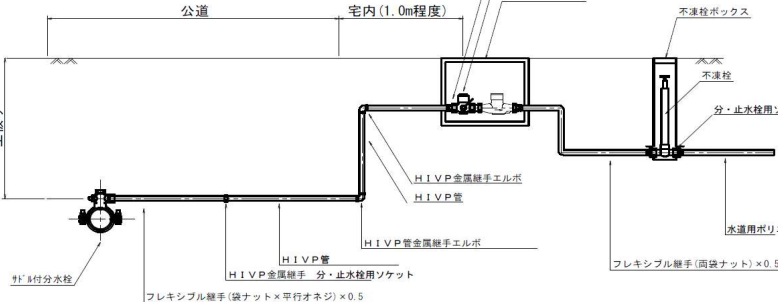
国道140号横断掘削 舗装仮復旧断面図



※給水管間の離隔は30cm以上を確保すること。
※縦断水路等の構造物からの離隔は30cm以上を確保すること。
※上記の離隔が確保できない場合には速やかに協議を行うこと。

工事名	下岩下地内給水管布設工事		
図面名	横断参考図・舗装仮復旧標準断面図		
作成年月日	令和 年 月		
縮尺	Free	頁	2
事業者名	笛吹市公営企業部水道課		

(参 考 図)



--	--

[illegible]

工事名	下岩地下内給水管布設工事		
図面名	給水管標準図		
作成年月日	令和 年 月		
縮尺	Free	頁	3
事業者名	笛吹市公営企業部水道課		